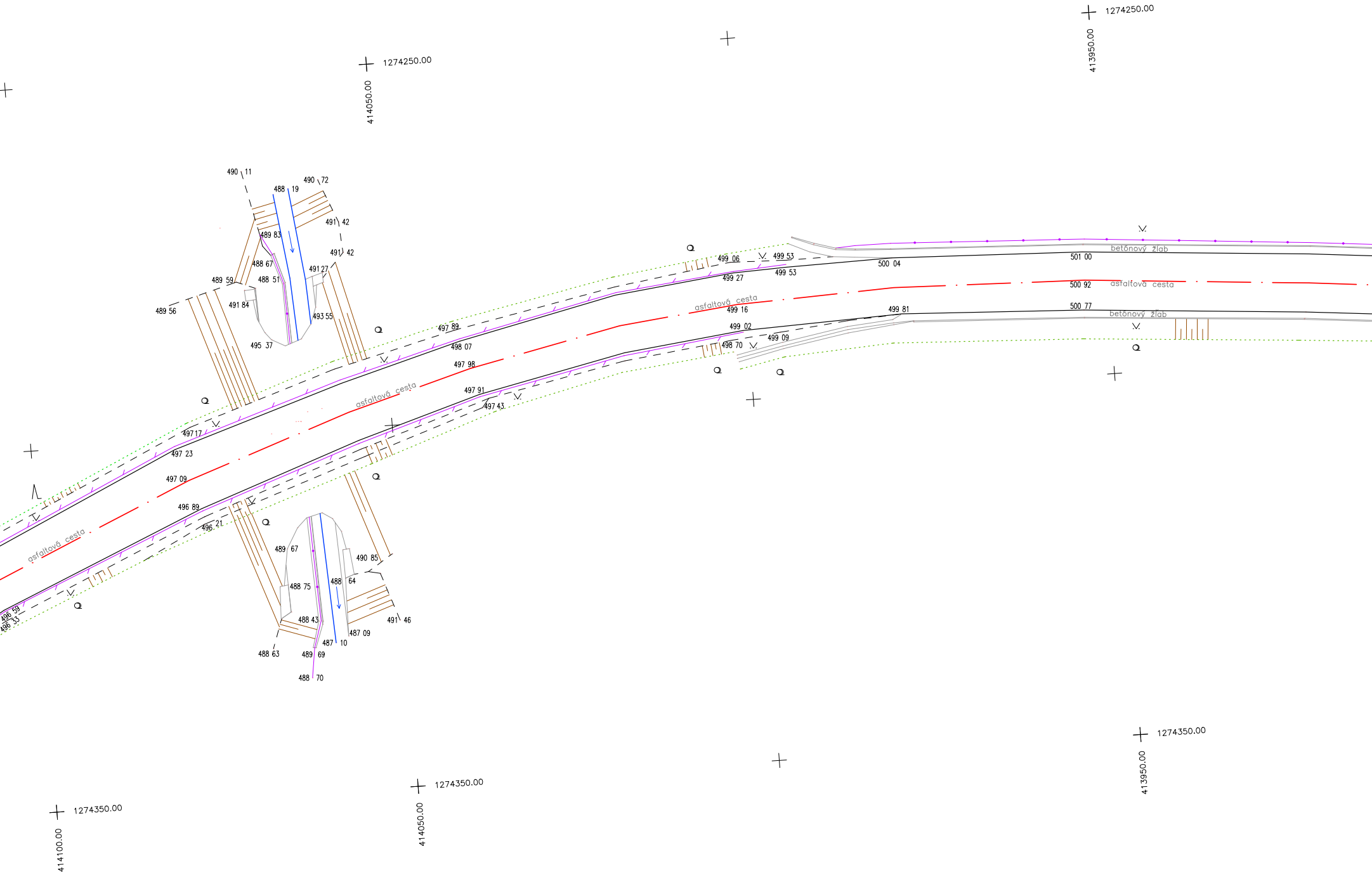
1274250.00
414050.00
1274250.00
413950.00
490 11
488 19
490 72
491 42
489 83
491 42
488 67
491 27
489 59
488 51
489 56
491 84
493 55
495 37
497 89
498 07
497 98
497 91
497 43
497 17
497 23
497 09
496 89
496 21
asfaltová cesta
asfaltová cesta
asfaltová cesta
asfaltová cesta
489 67
490 85
488 75
488 64
488 43
491 46
487 09
487 10
488 63
489 69
488 70
496 59
496 33
499 06
499 53
499 27
499 53
500 04
501 00
betónový žlab
500 92
499 16
499 02
499 81
500 77
betónový žlab
498 70
499 09
1274350.00
413950.00
1274350.00
414050.00
1274350.00
414100.00


1274250.00
413850.00
1274250.00
413750.00
502 30
betónový žlab
501 93
betónový žlab
498 93
499 09
asfaltová cesta
498 12
499 89
499 23
498 48
502 36
asfaltová cesta
502 03
500 01
asfaltová cesta
502 31
501 93
betónový žlab
502 26
betónový žlab
500 90
500 71
500 29
499 98
499 44
498 57
500 08
500 20
asfaltová cesta
499 80
betónový žlab
1274350.00
413850.00
1274350.00
413750.00


1274300.00
413650.00
1274350.00
413650.00
13550.00
489 75
490 04
490 23
489 38
490 29
490 32
493 04
492 68
493 22
493 38
492 93
nespevnená cesta štrková
493 43
493 22
492 94
493 98
493 65
494 84
494 67
496 40
495 59
495 12
497 23
496 23
495 28
495 36
494 38
494 40
497 26
496 58
asfaltová cesta
496 24
495 41
asfaltová cesta
494 32
497 23
496 87
496 71
496 21
495 37
496 07
495 35
495 13
494 19
493 99
496 04
496 05
496 15
495 76
495 35
494 72
495 54
494 72
494 75
494 89
494 72
493 51
488 63
490 02
488 10
488 18
490 34

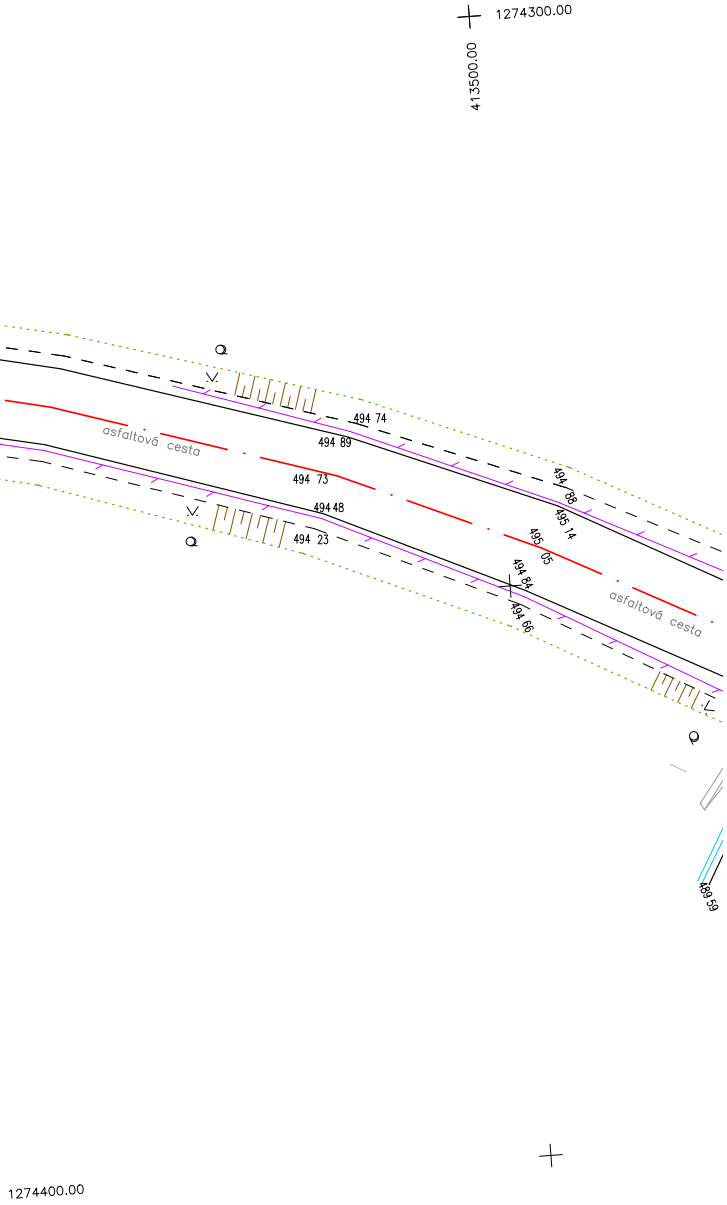
1274300.00
413500.00
494 74
494 89
494 73
494 48
494 23
494 88
495 14
495 05
494 84
494 66
asfaltová cesta
asfaltová cesta
489 59
1274400.00

SÚRADNICOVÝ SYSTÉM: **S-JTSK v realizácii JTSK**
VÝŠKOVÝ SYSTÉM: **Bpv**

NÁLEŽITOSŤAMI A PRESNOSŤOU ZODPOVEDÁ PREDPISOM.
STAV KU DŇU: **8.11.2023**

MERAL	Ing. Vladimír Peťko, Dominik Šmihla	GEO IGS s.r.o. Košická 20, 821 09 Bratislava www.geoigs.sk
VYHOTOVIL	Ing. Vladimír Peťko, Dominik Šmihla	
AUTORIZAČNE OVERIL	Ing. Vladimír Peťko	
OBJEDNÁVATEĽ	AFRY CZ s.r.o., Organizačná zložka Slovensko, Plynárenská 7/A, 821 09 Bratislava	

Vypracovanie PD na rekonštrukciu cesty a mostov
II/527 Veľký Krtíš - Sucháň,
kumulatívne staničenie km 48,947 - 67,587

Okres: Veľký Krtíš, Kat. územie: Horný Dačov Lom

Č. ZÁKAZKY	**103/2023**
DÁTUM	**12.2023**
FORMÁT	**7A4**
MIERKA	**1:500**

ÚČELOVÁ MAPA VEĽKEJ MIERKY

Č. VÝKRESU
30